

छत्तीसगढ़ का परिचय

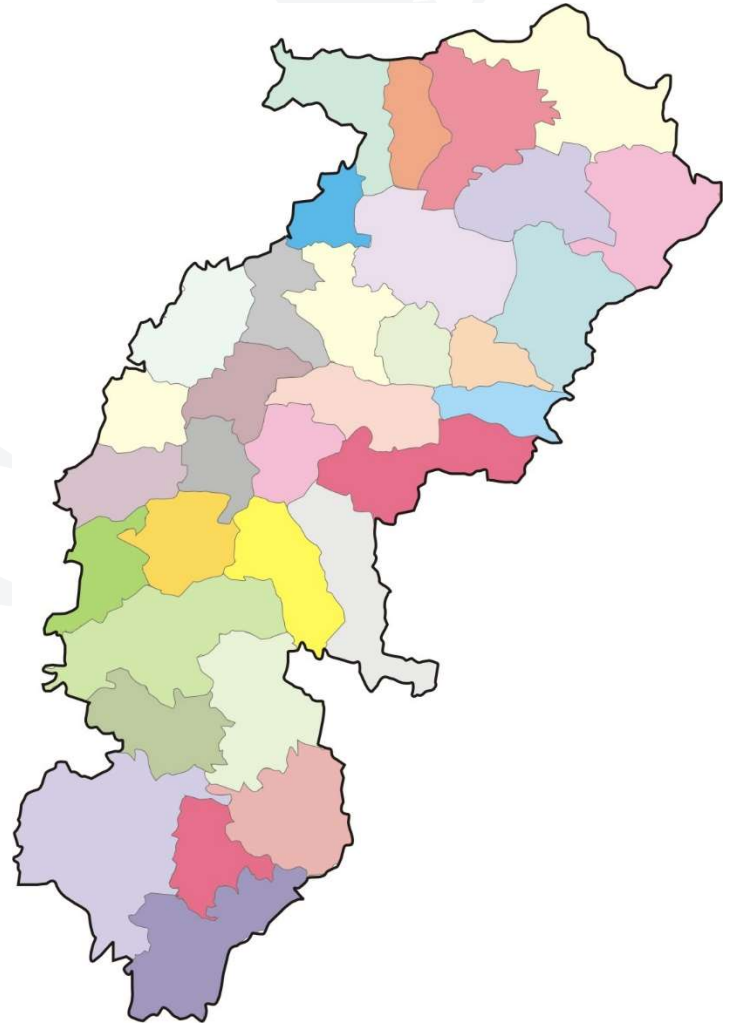
- मध्यप्रदेश के 30.47% हिस्से को लेकर छत्तीसगढ़ राज्य का गठन किया गया, जो कि भारत देश का 4.11% है और इस प्रकार छत्तीसगढ़ भारत संघ का 9वाँ बड़ा राज्य है।
- मध्यप्रदेश के 35.17% जनसंख्या को लेकर छत्तीसगढ़ राज्य का गठन किया गया, जो कि भारत का 2.11% है और इस प्रकार छत्तीसगढ़ जनसंख्या में 16वाँ बड़ा राज्य है।

छत्तीसगढ़ की स्थिति	मध्यप्रदेश	भारत	स्थान
क्षेत्रफल (1,35,192)	30.47 प्रतिशत	4.11 प्रतिशत	09 वाँ
जनसंख्या (2,55,45,198)	35.17 प्रतिशत	2.11 प्रतिशत	16 वाँ

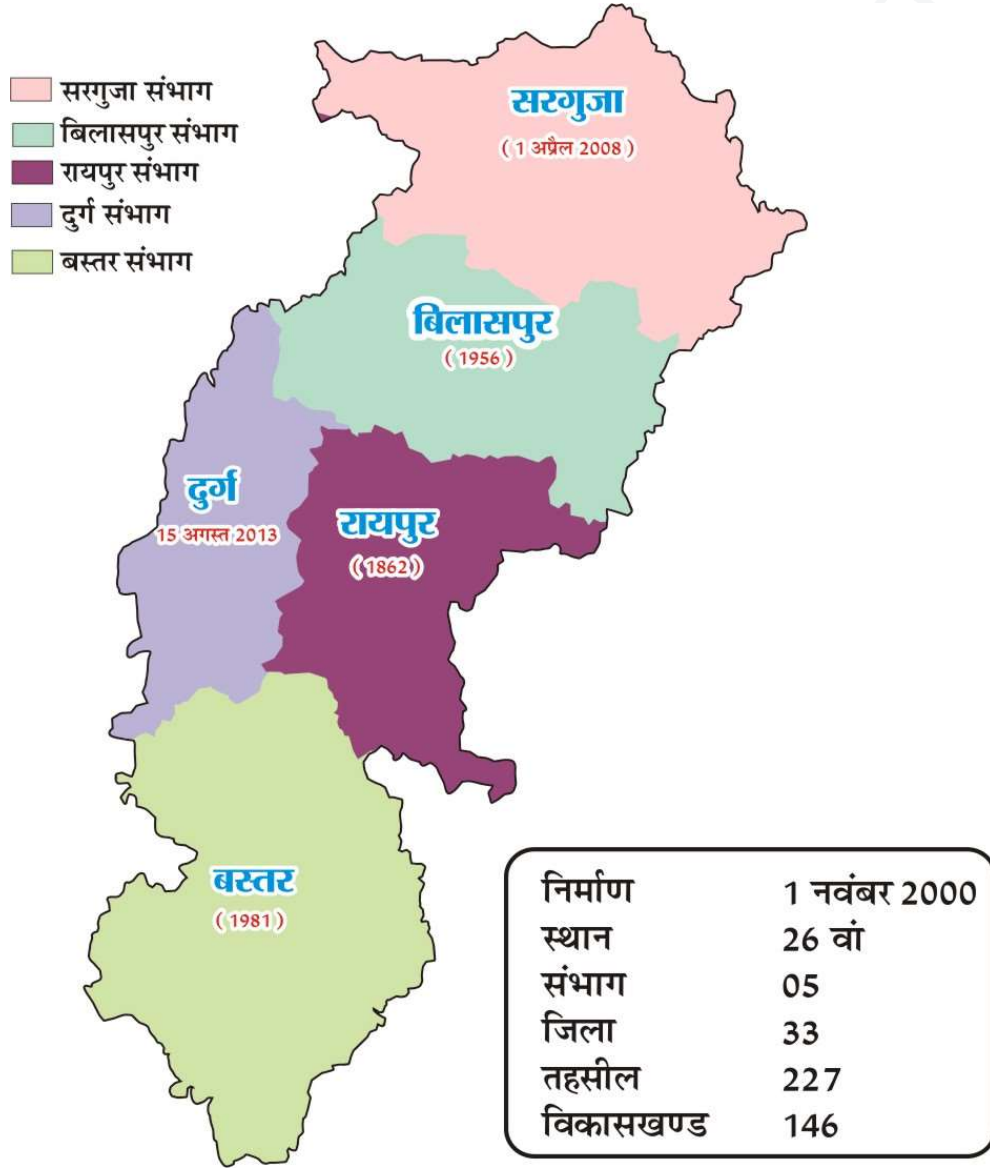
	1 नवंबर 2000	वर्तमान
संभाग	3	5
जिला	16	33
तहसील	96	227
विकासखण्ड	146	146

नोट :-

- 9वाँ पंचवर्षीय योजना के तहत छत्तीसगढ़ राज्य बनाया गया था।
- इसके लिए 84वाँ संविधान संशोधन किया गया।
- मध्यप्रदेश पुनर्गठन अधिनियम 2000 के तहत छत्तीसगढ़ राज्य गठन किया गया।
- छत्तीसगढ़ भारत संघ का 26वाँ राज्य है।



छत्तीसगढ़ के संभाग



क्र.	संभाग	निर्माण वर्ष	राज्य	विशेष
1.	रायपुर	1862	मध्यप्रान्त	छत्तीसगढ़ का पहला संभाग है।
2.	बिलासपुर	1956	मध्यप्रान्त	जनसंख्या के आधार पर सबसे बड़ा संभाग है।
3.	बस्तर	1981	मध्यप्रदेश	क्षेत्रफल के आधार पर सबसे बड़ा संभाग है।
4.	सरगुजा	1 अप्रैल 2008	छत्तीसगढ़	—
5.	दुर्ग	15 अगस्त 2013	छत्तीसगढ़	सबसे नया (युवा) संभाग है।

नोट :-

- स्वतंत्रता प्राप्ति के समय एवं संविधान निर्माण के समय केवल 1 संभाग (रायपुर) अस्तित्व में था।
- छत्तीसगढ़ राज्य निर्माण के समय 3 संभाग (रायपुर, बिलासपुर, बस्तर) अस्तित्व में था।

संभागों का क्रम

क्षेत्रफल के आधार पर

1. बस्तर
2. सरगुजा
3. बिलासपुर
4. रायपुर
5. दुर्ग

जनसंख्या के आधार पर

1. बिलासपुर
2. रायपुर
3. दुर्ग
4. सरगुजा
5. बस्तर

छत्तीसगढ़ में तहसील व्यवस्था

दिनांक	तहसीलों की संख्या
1 नवंबर 2000 तक	96
2019 तक	150
अगस्त 2020 तक	155
11 नवंबर 2022	227

सर्वाधिक तहसीलों वाला संभाग	बिलासपुर
सर्वाधिक तहसीलों वाला जिला	जांजगीर-चांपा
न्यूनतम तहसीलों वाला संभाग	रायपुर
न्यूनतम तहसीलों वाला जिला	गौरैला, पेण्ड्रा, मरवाही / मुंगेली

सरगुजा संभाग व तहसील



बिलासपुर संभाग व तहसील



रायपुर संभाग व तहसील



दुर्ग संभाग व तहसील

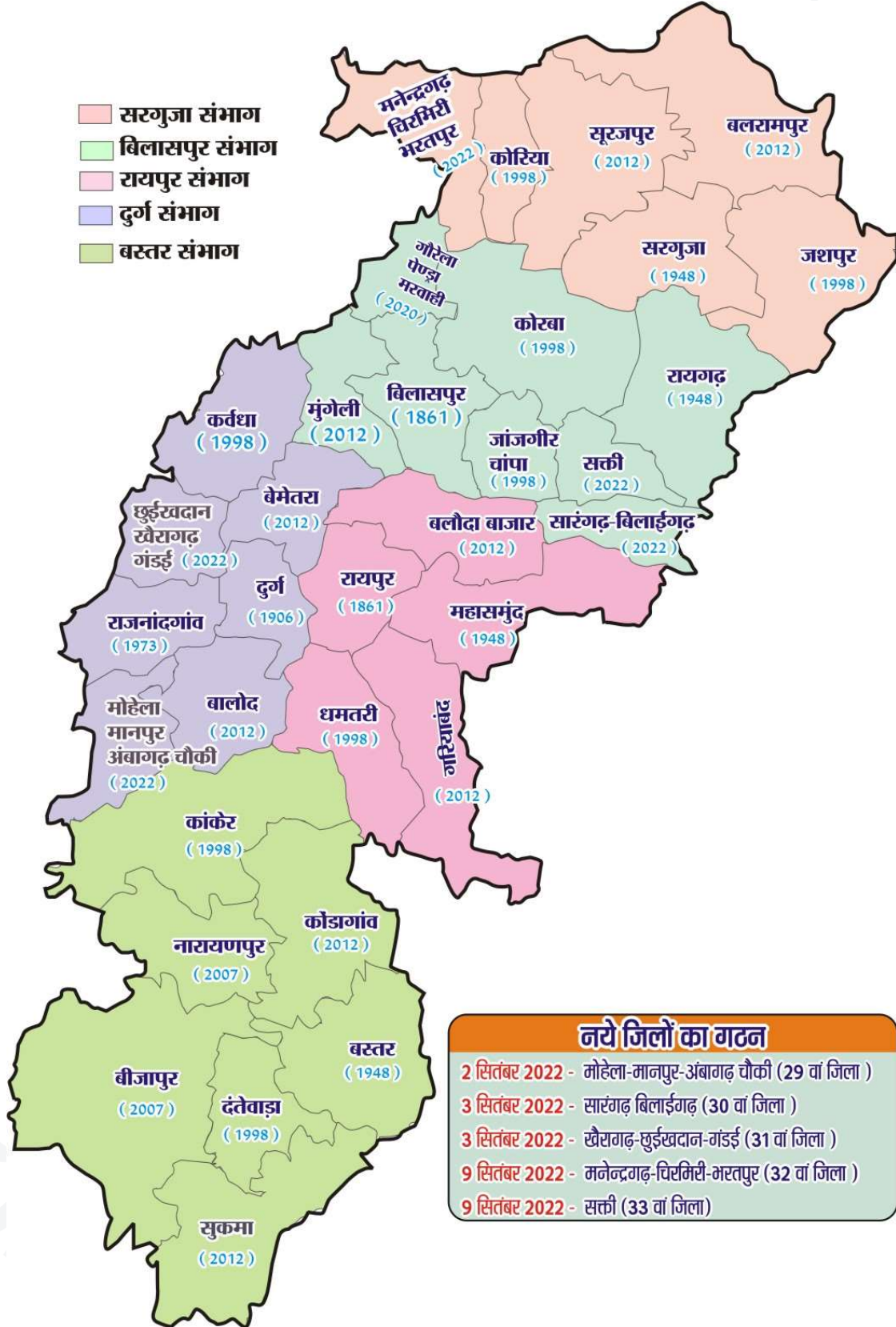


बस्तर संभाग व तहसील



जिलों का गठन

1861	1	रायपुर	
	2	बिलासपुर	
1905— बंगाल विभाजन के दौरान सरगुजा छ.ग. का अंग बना।			
1906	3	दुर्ग	
1948	4	बस्तर	
	5	रायगढ़	
	6	सरगुजा	
1956— भाषायी आधार पर राज्यों का पुर्नगठन हुआ जिसमें छत्तीसगढ़ को मध्यप्रदेश का अंग बना दिया गया।			
1973	7	राजनांदगांव	
1998	एक साथ 9 जिले बनाये गये		मातृत्व जिला
	8	कोरिया	बिलासपुर + सरगुजा
	9	जांजगीर चांपा	बिलासपुर
	10	कोरबा	बिलासपुर
	11	जशपुर	रायगढ़
	12	धमतरी	रायपुर
	13	महासमुन्द	रायपुर
	14	कवर्धा	राजनांदगांव + बिलासपुर
	15	कांकेर	बस्तर
	16	दंतेवाड़ा	बस्तर
2003	जिलों का नाम परिवर्तन		
	<ul style="list-style-type: none"> ▪ कांकेर से उत्तर बस्तर ▪ दंतेवाड़ा से दक्षिण बस्तर ▪ कवर्धा से कबीरधाम 		
2007	एक साथ 2 जिले बनाये गये		मातृत्व जिला
	17	नारायणपुर	बस्तर
	18	बीजापुर	दंतेवाड़ा
2012	09 नवीन जिले बनाये गये		मातृत्व जिला
	19	बलरामपुर— रामानुजगंज	सरगुजा
	20	सुरजपुर	सरगुजा
	21	मुंगेली	बिलासपुर
	22	बलौदाबाजार — भाटापारा	रायपुर
	23	गरियाबंद	रायपुर
	24	बेमेतरा	दुर्ग
	25	बालोद	दुर्ग
	26	सुकमा	दंतेवाड़ा
	27	कोण्डागांव	बस्तर
10 फरवरी 2020	28	गौरैला—पेण्ड्रा—मरवाही	बिलासपुर
02 सितंबर 2022	29	मोहला—मानपुर—अम्बागढ़ चौकी	राजनांदगांव
03 सितंबर 2022	30	सारंगढ़—बिलाईगढ़	रायगढ़ + बलौदाबाजार
03 सितंबर 2022	31	खैरागढ़—छुईखदान—गंडई	राजनांदगांव
09 सितंबर 2022	32	मनेन्द्रगढ़—भरतपुर—चिरमिरी	कोरिया
09 सितंबर 2022	33	सक्ती	जांजगीर—चांपा



नये जिलों का गठन

- 2 सितंबर 2022 - मोहेला-मानपुर-अंबागढ़ चौकी (29 वां जिला)
- 3 सितंबर 2022 - सांरगढ़ बिलाईगढ़ (30 वां जिला)
- 3 सितंबर 2022 - खैरागढ़-खुर्रखदान-गंडई (31 वां जिला)
- 9 सितंबर 2022 - मनेन्द्रगढ़-चिरमिरी-भरतपुर (32 वां जिला)
- 9 सितंबर 2022 - सक्ती (33 वां जिला)

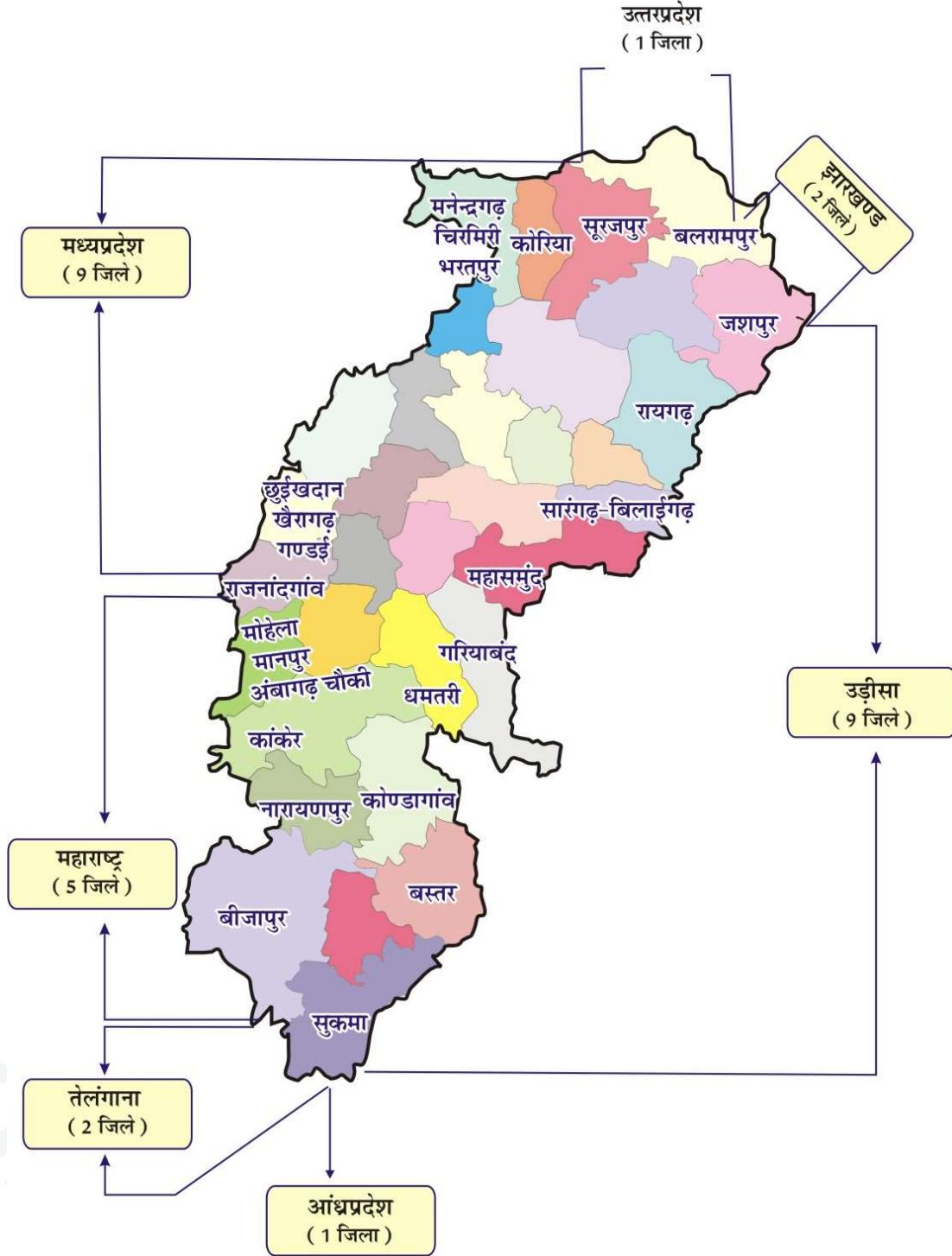
➤ महत्वपूर्ण तथ्य :-

1. छ.ग. का सबसे बड़ा जिला (क्षेत्रफल) – कोरबा
2. छ.ग. का सबसे छोटा जिला (क्षेत्रफल) – गौरेला-पेण्ड्रा-मरवाही
3. छ.ग. का सबसे बड़ा जिला (जनसंख्या) – रायपुर
4. छ.ग. का सबसे छोटा जिला (जनसंख्या) – नारायणपुर
5. छ.ग. के कुल 14 जिले पूर्ण रूप से व 6 जिले आंशिक रूप से अनुसूचित क्षेत्र के अंतर्गत आते हैं। अनुसूचित क्षेत्र में 85 जनपद पंचायत हैं।
6. मध्यप्रान्त गठन के समय छ.ग. के 2 जिले अस्तित्व में थे।
7. मध्यप्रदेश गठन के समय छ.ग. के 6 जिले अस्तित्व में थे।
8. छत्तीसगढ़ राज्य निर्माण के समय 16 जिले अस्तित्व में थे।

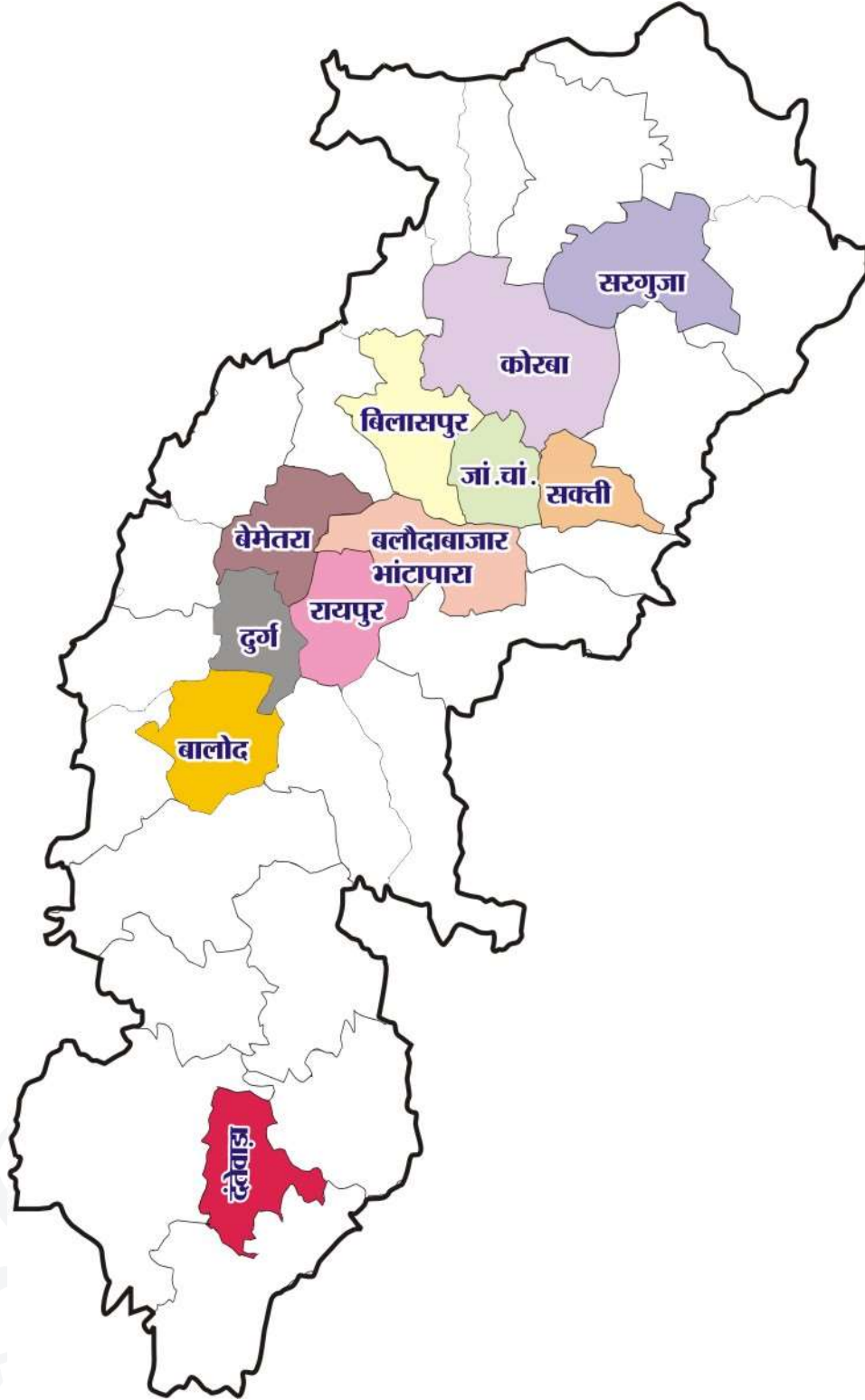
संभाग	जिला	गठनवर्ष	मुख्यालय
सरगुजा	सरगुजा	1948	अंबिकापुर
	कोरिया	1998	बैकुण्ठपुर
	जशपुर	1998	जशपुर नगर
	सूरजपुर	2012	सूरजपुर
	बलरामपुर-रामानुजगंज	2012	बलरामपुर
	मनेन्द्रगढ़-भरतपुर-चिरमिरी	2022	मनेन्द्रगढ़
बिलासपुर	बिलासपुर	1861	बिलासपुर
	जांजगीर-चांपा	1998	जांजगीर
	कोरबा	1998	कोरबा
	रायगढ़	1998	रायगढ़
	मुंगेली	2012	मुंगेली
	गौरेला-पेण्ड्रा-मरवाही	2020	गौरेला / पेण्ड्रा रोड
	सांरगढ़-बिलाईगढ़	2022	सांरगढ़
सक्ती	2022	सक्ती	
रायपुर	रायपुर	1861	रायपुर
	धमतरी	1998	धमतरी
	महासमुंद	1998	महासमुन्द
	बलौदाबाजार- भाठापारा	2012	बलौदाबाजार
	गरियाबंद	2012	गरियाबंद
दुर्ग	दुर्ग	1906	दुर्ग
	राजनांदगांव	1973	राजनांदगांव
	कवर्धा	1998	कवर्धा
	बेमेतरा	2012	बेमेतरा
	बालोद	2012	बालोद
	मोहला-मानपुर-अम्बागढ़ चौकी	2022	मोहला
	खैरागढ़-छुईखदान-गंडई	2022	खैरागढ़
बस्तर	बस्तर	1948	जगदलपुर
	कांकेर	1998	कांकेर
	दंतेवाड़ा	1998	दंतेवाड़ा
	नारायणपुर	2007	नारायणपुर
	बीजापुर	2007	बीजापुर
	कोण्डागांव	2012	कोंडागांव
	सुकमा	2012	सुकमा

छत्तीसगढ़ के सीमावर्ती राज्य

- छत्तीसगढ़ राज्य के उत्तर में उत्तरप्रदेश, उत्तर – पश्चिम में और पश्चिम में मध्यप्रदेश, उत्तर – पूर्व में झारखण्ड, पूर्व और दक्षिण – पूर्व में ओडिसा, पश्चिम और दक्षिण – पश्चिम में महाराष्ट्र, दक्षिण और दक्षिण – पश्चिम में तेलंगाना तथा दक्षिण में आंध्रप्रदेश स्थित है।



छत्तीसगढ़ भू आवेष्टित जिले



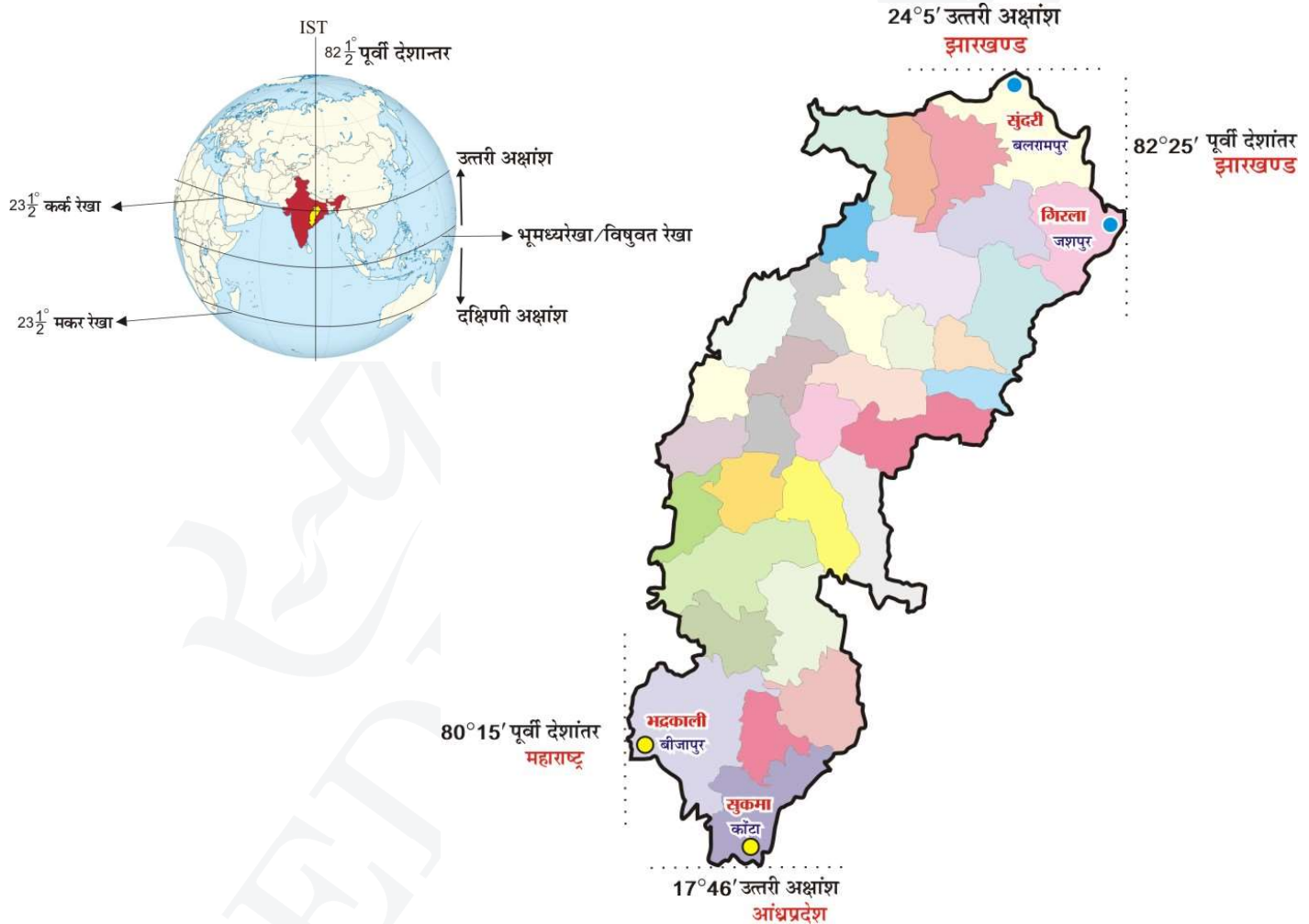
क्र.	सीमावर्ती राज्य	सीमारेखा बनाने वाले जिले	सीमा से जुड़े जिलों की संख्या	सीमा रेखा की लंबाई
1.	ओड़ीसा	1. जशपुर 2. रायगढ़ 3. सारंगढ़ 4. महासमुंद 5. गरियाबंद 6. धमतरी 7. कोण्डागांव 8. बस्तर 9. सुकमा	09	830 किमी
2.	मध्यप्रदेश	1. बलरामपुर 2. सूरजपुर 3. कोरिया 4. मनेन्द्रगढ़ 5. गौरेला-पेण्ड्रा-मरवाही 6. मुंगेली 7. कबीरधाम 8. खैरागढ़ 9. राजनांदगांव	09	410 किमी
3.	महाराष्ट्र	1. राजनांदगांव 2. मोहेला-मानपुर 3. कांकेर 4. नारायणपुर 5. बीजापुर	05	379 किमी
4.	झारखण्ड	1. बलरामपुर 2. जशपुर	02	270 किमी
5.	तेलंगाना	1. सुकमा 2. बीजापुर	02	173 किमी
6.	उत्तरप्रदेश	1. बलरामपुर	01	103 किमी
7.	आंध्रप्रदेश	1. सुकमा	01	38 किमी

➤ महत्वपूर्ण तथ्य :-

- छ.ग. कुल 07 अन्य राज्यों के साथ सीमा रेखा बनाता है।
- छ.ग. में भू-आवेष्टित जिलों की संख्या 11 (नया जिला-सक्ती) है।
- छ.ग. में 22 ऐसे जिले हैं जो अन्य राज्यों के साथ सीमा रेखा बनाती है।
- छ.ग. राज्य के सर्वाधिक जिलों के साथ सीमा रेखा बनाने वाला राज्य ओड़ीसा (9 जिलों के साथ)।
- छ.ग. राज्य के साथ सर्वाधिक सीमा रेखा का निर्माण करने वाला राज्य - ओड़ीसा (830 किमी.)
- छ.ग. राज्य के साथ सबसे कम सीमा रेखा बनाने वाले राज्य - आंध्रप्रदेश (38 किमी.)
- दूसरे राज्यों के साथ सर्वाधिक सीमा रेखा बनाने वाला जिला - बलरामपुर (235 किमी.)
- दूसरे राज्यों के साथ सबसे कम सीमा रेखा बनाने वाला जिला - धमतरी (19 किमी.)
- सर्वाधिक राज्यों के साथ सीमा बनाने वाला जिला 01. बलरामपुर - मध्यप्रदेश, उत्तरप्रदेश, झारखण्ड
02. सुकमा - ओड़ीसा, आंध्रप्रदेश, तेलंगाना
- सर्वाधिक जिलों से संलग्न जिला - कोरबा
- प्रदेश से संलग्न सबसे बड़ा राज्य (क्षेत्रफल) - मध्यप्रदेश
- प्रदेश से संलग्न सबसे छोटा राज्य (क्षेत्रफल) - झारखण्ड
- प्रदेश से संलग्न सबसे बड़ा राज्य (जनसंख्या) - उत्तरप्रदेश
- प्रदेश से संलग्न सबसे छोटा राज्य (जनसंख्या) - झारखण्ड

छ.ग. की भौगोलिक स्थिति

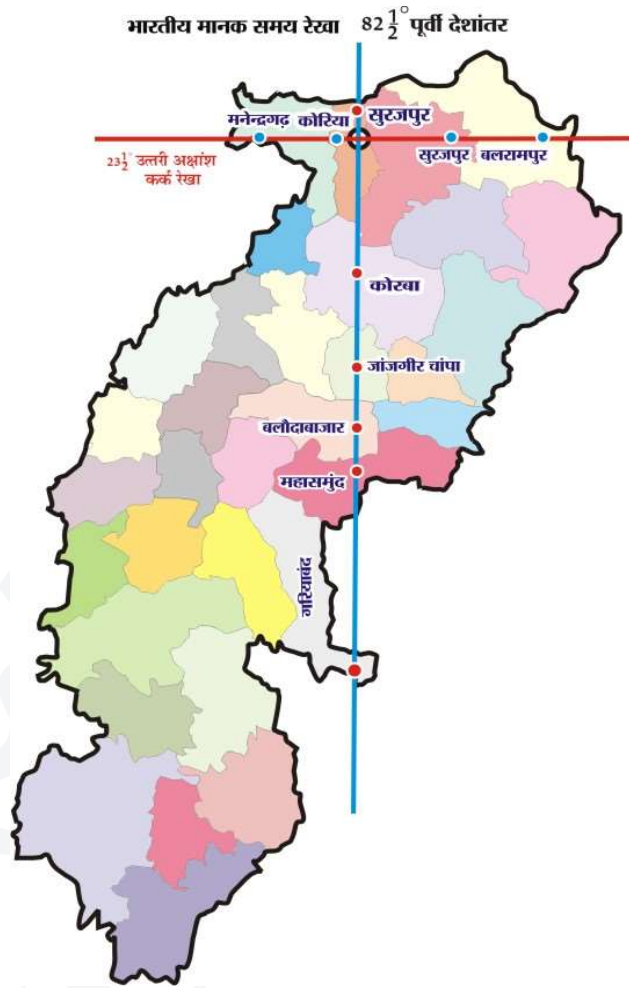
- छत्तीसगढ़ का अक्षांशीय विस्तार $17^{\circ}46'$ उत्तर से $24^{\circ}5'$ उत्तर तथा देशान्तर्रीय विस्तार $80^{\circ}15'$ पूर्व से $84^{\circ}25'$ पूर्वी देशांश है। राज्य का कुल क्षेत्रफल 1,35,192 वर्ग कि.मी. है। उत्तर – दक्षिण लंबाई 700 कि.मी. तथा पूर्व – पश्चिम चौड़ाई 435 कि.मी. है। यह भारत का 4.14% भू-भाग है। जहा देश की 2.02% जनसंख्या निवास करती है।



- इस राज्य का दक्षिणी बिन्दु कोटा सुकमा में है जो आंध्रप्रदेश के साथ सीमा बनाता है।
- इस राज्य का उत्तरी बिन्दु सुंदरी बलरामपुर में हैं जो झारखण्ड के साथ सीमा बनाता है।
- इस राज्य का पूर्वी बिन्दु गिरला जशपुर में है जो ओड़िसा के साथ सीमा बनाता है।
- इस राज्य का पश्चिमी बिन्दु भद्रकाली बीजापुर में है जो महाराष्ट्र के साथ सीमा बनाता है।

नोट :- भद्रकाली व गिरला के मध्य समय अंतराल 16 मिनट 4 सेकण्ड का है।

छ.ग. से गुजरने वाली कर्क रेखा व IST रेखा



	जिलें	सर्वाधिक	न्यूनतम
कर्क रेखा	4	बलरामपुर	सूरजपुर
IST	7	सूरजपुर	गरियाबंद

नोट :- कर्क रेखा व भारतीय मानक समय रेखा एक दूसरे को कोरिया जिले के सोनहत तहसील में काटती हैं।

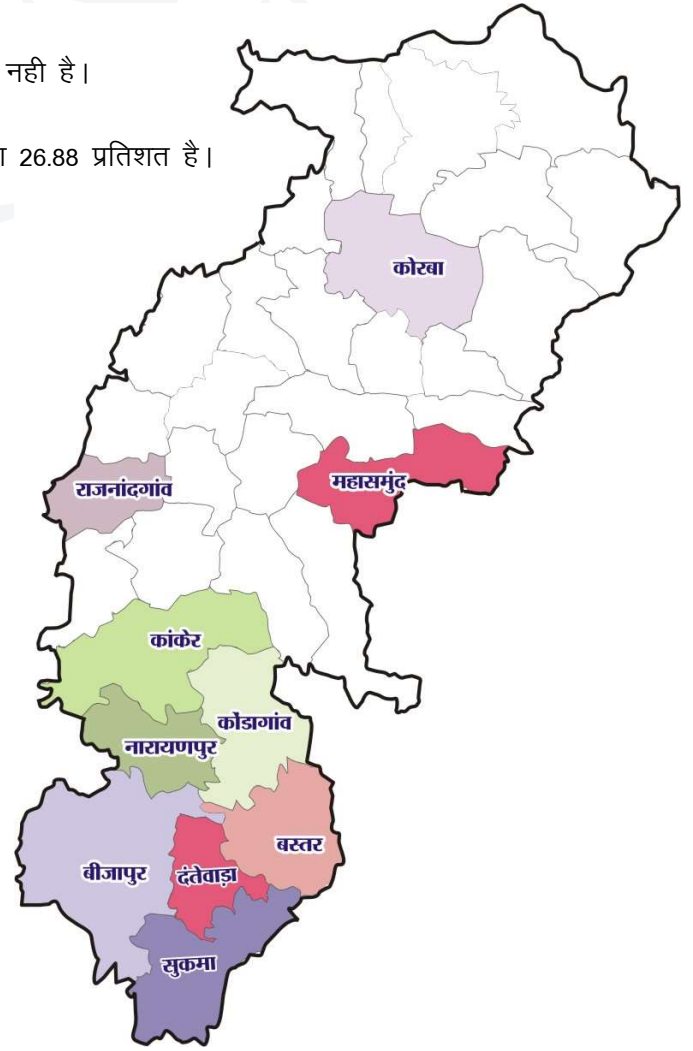
आकांक्षी जिले

- केन्द्र सरकार द्वारा देश के सबसे पिछड़े जिलों में विकास व प्रगति करने के उद्देश्य से जनवरी 2018 में आकांक्षी जिले नामक कार्यक्रम प्रारंभ किया गया।
- इस कार्यक्रम के अंतर्गत उन जिलों को समाहित किया जाएगा, जो समाज के मुख्य तबके से काफी पिछड़े व छिपे हुए हैं।
- सम्पूर्ण भारत के ऐसे जिले जो विकास और प्रगति करना तो चाहते हैं, परन्तु अपने आस-पास के वातावरण के कारण नहीं कर पा रहे हैं, उन्हें सरकार मदद कर आगे बढ़ाने हेतु जो प्रयास कर रही है, वही आकांक्षी जिला में शामिल है।
- नीति आयोग ने इस कार्यक्रम के तहत देश में कुल 115 जिलों को चिन्हित किया है।
- इन जिलों में मुख्यतः निम्न 05 बिन्दुओं पर सुधार कार्य करना है।
 1. स्वास्थ्य व पोषण
 2. कृषि एवं जल संसाधन
 3. शिक्षा
 4. वित्तीय समावेशन
 5. कौशल विकास

➤ प्रमुख तथ्य

1. सरगुजा संभाग का 1 भी जिला में शामिल आकांक्षी जिला नहीं है।
2. बस्तर संभाग के सम्पूर्ण जिले आकांक्षी जिले हैं।
3. आकांक्षी जिलों की कुल जनसंख्या राज्य की जनसंख्या का 26.88 प्रतिशत है।

आकांक्षी जिलें	
01. कोरबा	02. राजनांदगांव
03. महासमुंद	04. कांकेर
05. नारायणपुर	06. कोंडागांव
07. बीजापुर	08. बस्तर
09. दंतेवाड़ा	10. सुकमा



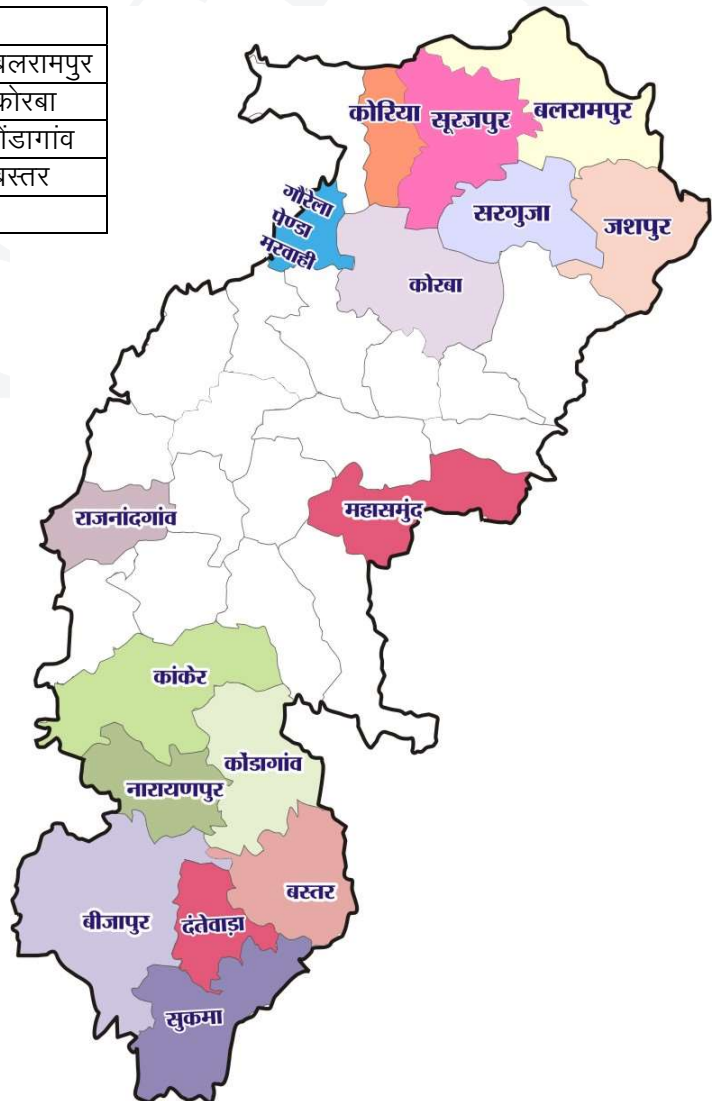
अनुसूचित जिले

➤ छत्तीसगढ़ भारतीय संविधान के 5वीं अनुसूची में शामिल :-

- राज्य के 146 विकासखंड में 85 को आदिवासी विकासखण्ड घोषित किया गया है।
- अनुसूचित क्षेत्र के अंतर्गत राज्य के 86,861 वर्ग किमी. क्षेत्रफल शामिल है।
- राज्य के 28 जिलों में पूर्णतः 14 जिले व आंशिक रूप से 6 जिले शामिल है।
- कुल भौगोलिक क्षेत्र का लगभग 60.55 % अनुसूचित क्षेत्र है।
- कुल जनसंख्या का 40.53 % अनुसूचित क्षेत्र में निवासरत है।
- कुल आदिवासी आबादी का 75.70 प्रतिशत इन क्षेत्रों में निवास करता है।

14 जिलें पूर्णतः		
01. कोरिया	02.सूरजपुर	03. बलरामपुर
04. सरगुजा	05. जशपुर	06. कोरबा
07. गौरैला-पेण्ड्रा-मरवाही	08. कांकेर	09.कौंडागांव
10. नारायणपुर	11. बीजापुर	12. बस्तर
13. सुकमा	14 . दंतेवाड़ा	

6 आंशिक जिले		
1.राजनांदगांव	2. रायगढ़	3. गरियाबंद
4. धमतरी	5. बालोद	6.बिलासपुर



नक्सल प्रभावित जिले

- छ.ग. में 33 जिलों में से 14 जिलों को नक्सल प्रभावित क्षेत्र माना गया, जिन्हे नक्सल जिले कहा गया है।

14 नक्सल प्रभावित जिलें						
01. बलरामपुर	02. मुंगेली	03. कवर्धा	04. राजनांदगांव	05. महासमुंद	06. गरियाबंद	07. धमतरी
08. कांकेर	09. बस्तर	10. कोंडागांव	11. सुकमा	12. दंतेवाड़ा	13. बीजापुर	14. नारायणपुर

